



## Žemės kadastrai valstybėse narėse - Nyderlandai


 Dėmesio! Šiame puslapyje originalo kalba ([nl](#)) neseniai atlikta pakeitimų. Puslapį jūsų pasirinkta kalba šiuo metu rengia mūsų vertėjai.

Šiame skyriuje pateikiama Nyderlandų žemės kadastro apžvalga.

### Kokią informaciją galima rasti Nyderlandų žemės kadastrė?

 [Nyderlandų žemės kadastro](#) savininkas ir tvarkytojas yra **Kadaster** (Kadastrė, nekilnojamojo turto registro ir kartografavimo įstaiga), t.y. valdžios institucija, atsakinga už teisių ir interesų, susijusių su nekilnojamoju turto (įskaitant žemę ir pastatus), ir jo specifikacijų (pvz., dydžio) registravimą.

### Ar Nyderlandų žemės kadastru galima naudotis nemokamai?


Ne, už naudojimąsi **imamas mokestis**. Daugiau informacijos rasite  [Kadaster](#) interneto svetainėje.

### Kaip atlikti paiešką Nyderlandų žemės kadastrė?

Nyderlanduose **Nyderlandų žemės kadastro registruoti specialistai** gali jame atlikti paiešką pagal šiuos paieškos parametrus:

- savininko ar asmens, susijusio su nuosavybe, pavardę,
- adresą,
- pašto indeksą,
- unikalų kadastro numerį,
- žemėlapi,
- vietos planą,
- nuosavybės dokumento numerį,
- nuosavybės pavadinimą.

**Visa informacija pateikiama olandų kalba**, o sąskaita išrašoma kartą per mėnesį.

**Registruoti vartotojai specialistai** iš prie  [EULIS](#) (Europos nekilnojamojo turto informacinė tarnyba) prisijungusių šalių gali atlikti paiešką Nyderlandų žemės kadastrė pagal šiuos parametrus:

- adresą,
- pašto indeksą,
- unikalų kadastro numerį,
- žemėlapi,
- vietos planą.

Visa informacija pateikiama anglų kalba, o sąskaita pateikiama per atitinkamą nacionalinį žemės kadastrą.

**Fiziniai asmenys** gali atlikti paiešką Nyderlandų žemės kadastrė pagal šiuos parametrus:

- adresą,
- pašto indeksą.

Visa informacija (nors jos pateikiama mažiau nei vartotojams specialistams) pateikiama olandų kalba, o apmokėti galima *Mastercard*, *Visa Electron*, *Visa*, *American Express*, *Diners Club*, iDEAL kortele ar internetiniu čekiu.

### Nyderlandų žemės kadastro istorija

Informacija pateikiama apie visą nuosavybę nuo pat Nyderlandų *Kadaster* įsteigimo (1832 m.).

1981–1985 m. visa Nyderlandų *Kadaster* turėta informacija buvo suvesta į kompiuterizuotas sistemas. Informaciją, turimą nuo 1985 m., galima rasti internete. Istorinę informaciją (1832–1985 m.) gali pateikti *Kadaster* darbuotojai iš skaitmeninių archyvų.

### Susijusios nuorodos

[📄 Europos nekilnojamojo turto informacinė tarnyba](#), [📄 Kadastras \(Žemės kadastro ir kartografavimo įstaiga\)](#)

---

Šio puslapio turinį nacionaline kalba tvarko atitinkamos valstybės narės. Vertimus atliko Europos Komisijos tarnyba. Į kompetentingos nacionalinės institucijos originale įvestus pakeitimus vertimuose gali būti neatsižvelgta. Europos Komisija nepriima jokios atsakomybės ar teisinių įsipareigojimų už šiame dokumente pateiktą ar nurodomą informaciją ar duomenis. Daugiau informacijos apie už šį puslapį atsakingos valstybės narės autorių teisių taisyklės rasite puslapyje „Teisinė informacija“.

Paskutinis naujijimas: 06/02/2015